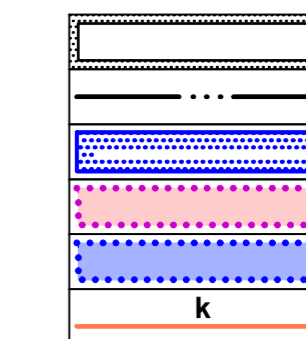
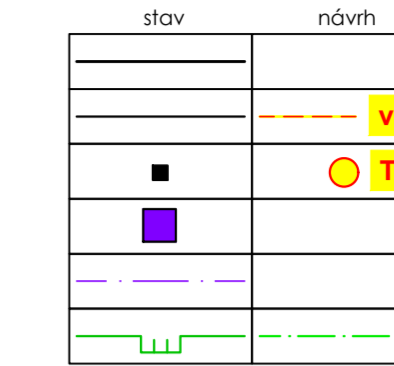


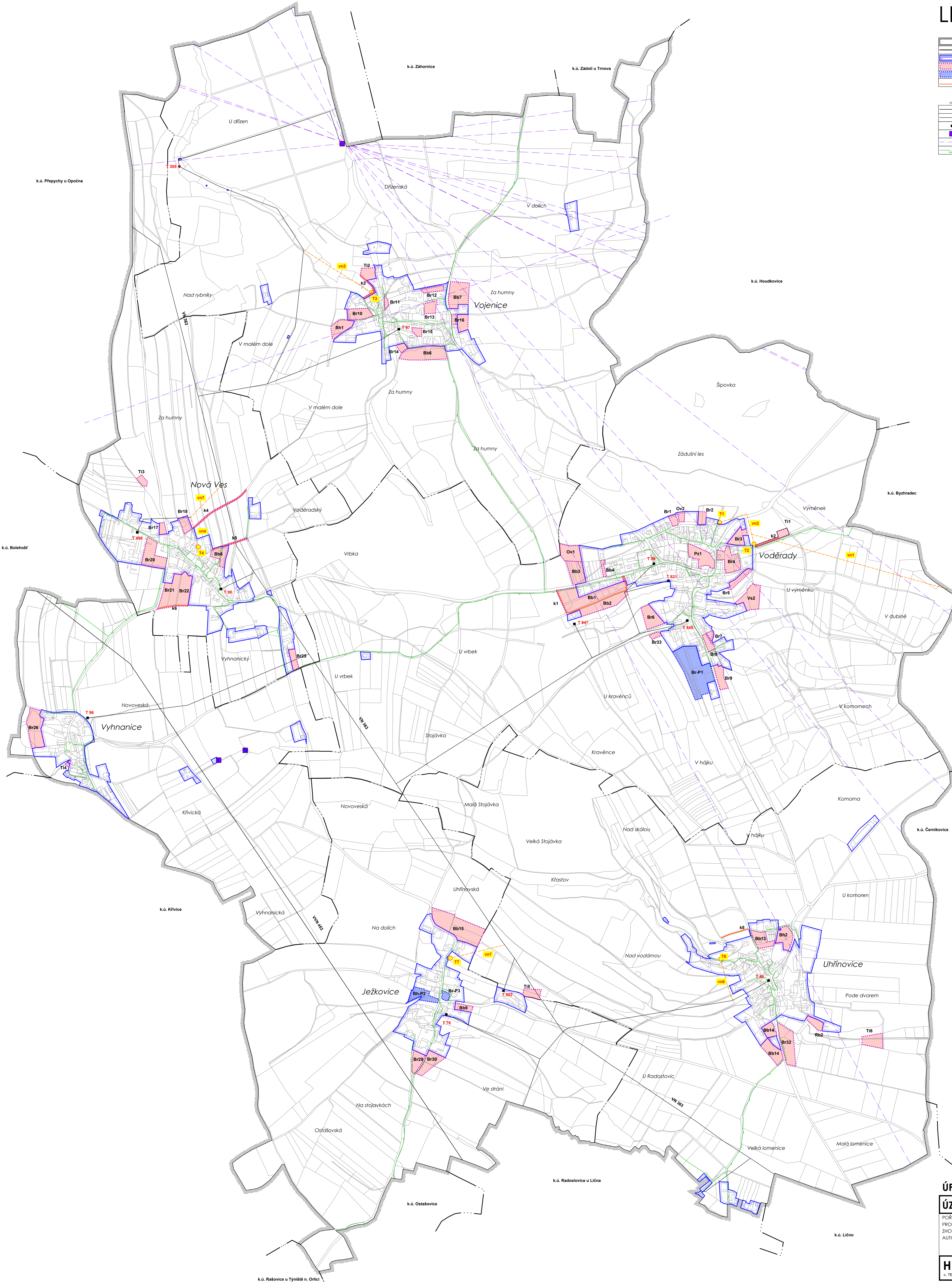
LEGENDA



hranice řešeného území
hranice katastrálních území
zastavěné plochy
plochy přestavby
veřejně prospěšné stavby místních komunikací



elektrické vedení VVN 400 kV
elektrické vedení VN 33kV
transformační stanice 35/0,4 kV
stožár - telekomunikační výšloč
RR trasa
plynovod STL



ÚPLNÉ ZNĚNÍ PO VYDÁNÍ ZMĚN Č. 1, 2 a 3

ÚZEMNÍ PLÁN VODĚRADY

POŘIZOVATEL PROJEKTANT ZHOTOVITEL AUTORSKÝ KOLEKTIV	MěÚ Rychnov nad Kněžnou Ing. Eduard Žaluda ŽALUDA, projektová kancelář Ing. Eduard Žaluda, Ing. arch. Alena Švandeliová, RNDr. Ing. Miroslav Vříška, Ing. arch. Rostislav Aubrecht Mgr. Michal Bobr, Ing. Michal Toman	DATUM X/2021
--	---	------------------------

HLAVNÍ VÝKRES © TECHNICKÁ INFRASTRUKTURA - ENERGETIKA, SPOJE	PARÉ VÝKRES Č. B2	MĚŘÍTKO 1:5 000
--	-----------------------------	---------------------------